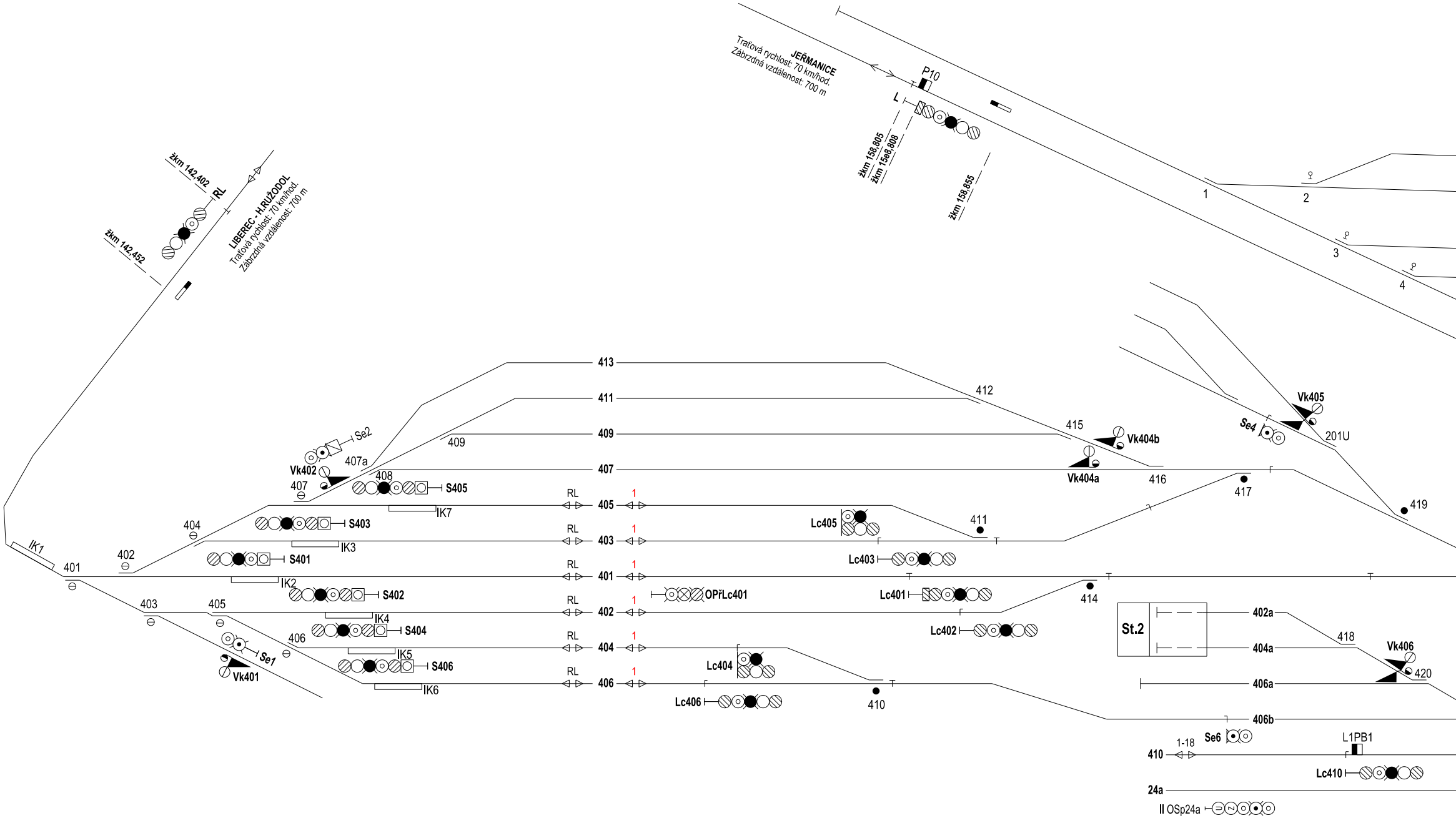
JEŘMANICE
Traťová rychlost: 70 km/hod.
Zábrzdná vzdálenost: 700 m
P10
L
žkm 158,805
žkm 15e8,808
žkm 158,855
LIBEREC - H.RUŽODOL
Traťová rychlost: 70 km/hod.
Zábrzdná vzdálenost: 700 m
žkm 142,402
žkm 142,452
RL
1
2
3
4
413
411
409
407
405
403
401
402
404
406
412
415
416
417
419
411
414
410
418
420
201U
Vk405
Se4
Vk404b
Vk404a
Se2
407a
Vk402
407
408
409
S405
IK7
404
S403
IK3
402
401
IK1
S401
IK2
S402
403
405
IK4
S404
406
Se1
Vk401
IK5
S406
IK6
Lc405
Lc403
Lc401
OPřLc401
Lc402
Lc404
Lc406
St.2
402a
404a
406a
406b
Vk406
Se6
L1PB1
1-18
Lc410
24a
II OSp24a

Poznámka:

Pro zabezpečení jízdy po koleji č.1 bude dočasně přesunut reléový konec kolejového obvodu V12-13 v koleji č.2 do místa za výhybkou č.13.

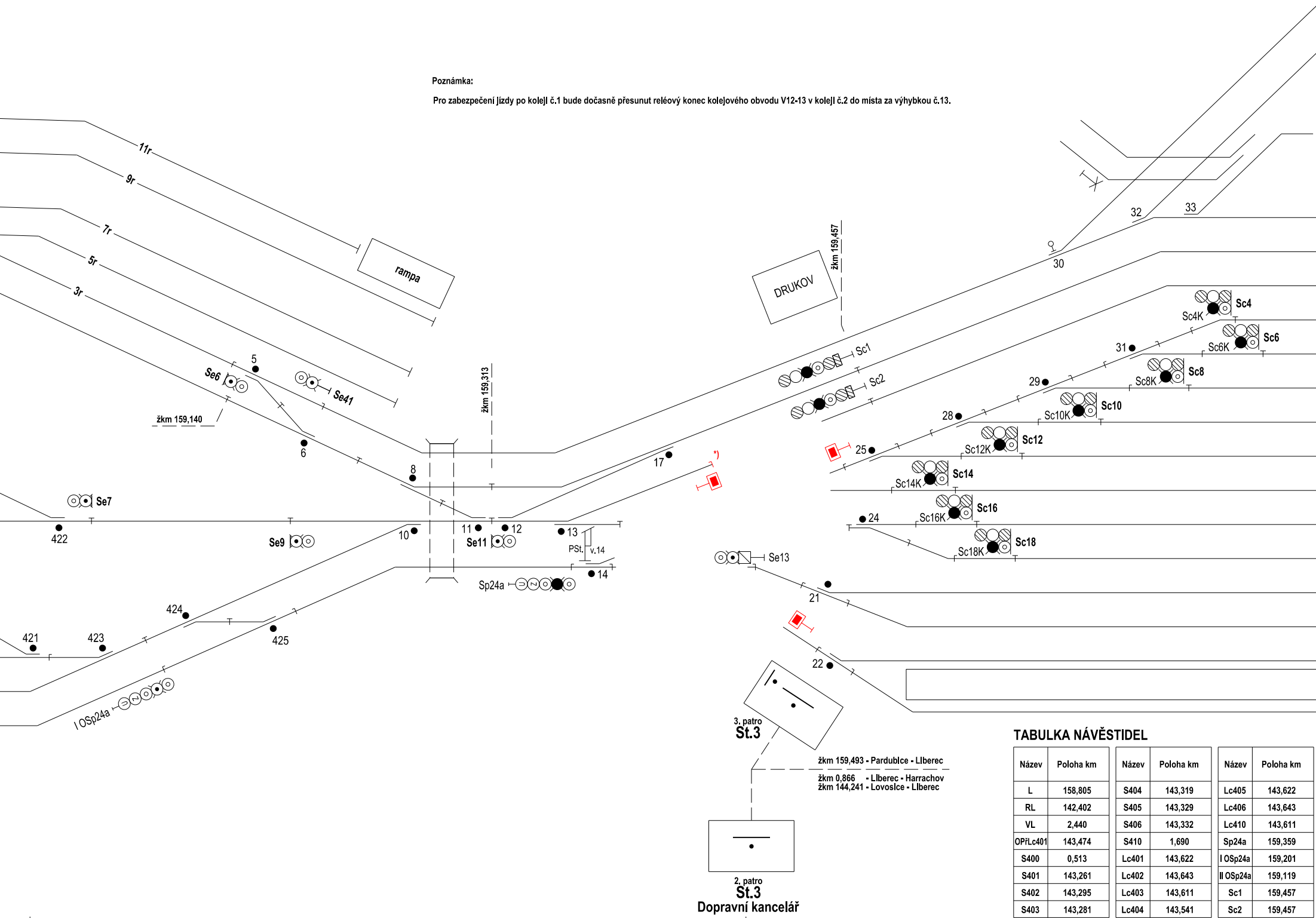

11r
9r
7r
5r
3r
rampa
DRUKOV
žkm 159,457
žkm 159,313
žkm 159,140
Se6
5
Se41
6
8
Se7
422
Se9
10
11
Se11
12
13
PSt.
v.14
14
Sp24a
17
*)
424
421
423
425
I OSp24a
Sc1
Sc2
30
32
33
Sc4
Sc4K
Sc6
Sc6K
31
Sc8
Sc8K
29
Sc10
Sc10K
28
Sc12
Sc12K
25
Sc14
Sc14K
Sc16
Sc16K
24
Sc18
Sc18K
Se13
21
22
3. patro
St.3
žkm 159,493 - Pardubice - Liberec
žkm 0,866 - Liberec - Harrachov
žkm 144,241 - Lovosice - Liberec
2. patro
St.3
Dopravní kancelář

TABULKA NÁVĚSTIDEL

Název	Poloha km	Název	Poloha km	Název	Poloha km
L	158,805	S404	143,319	Lc405	143,622
RL	142,402	S405	143,329	Lc406	143,643
VL	2,440	S406	143,332	Lc410	143,611
OPřLc401	143,474	S410	1,690	Sp24a	159,359
S400	0,513	Lc401	143,622	I OSp24a	159,201
S401	143,261	Lc402	143,643	II OSp24a	159,119
S402	143,295	Lc403	143,611	Sc1	159,457
S403	143,281	Lc404	143,541	Sc2	159,457

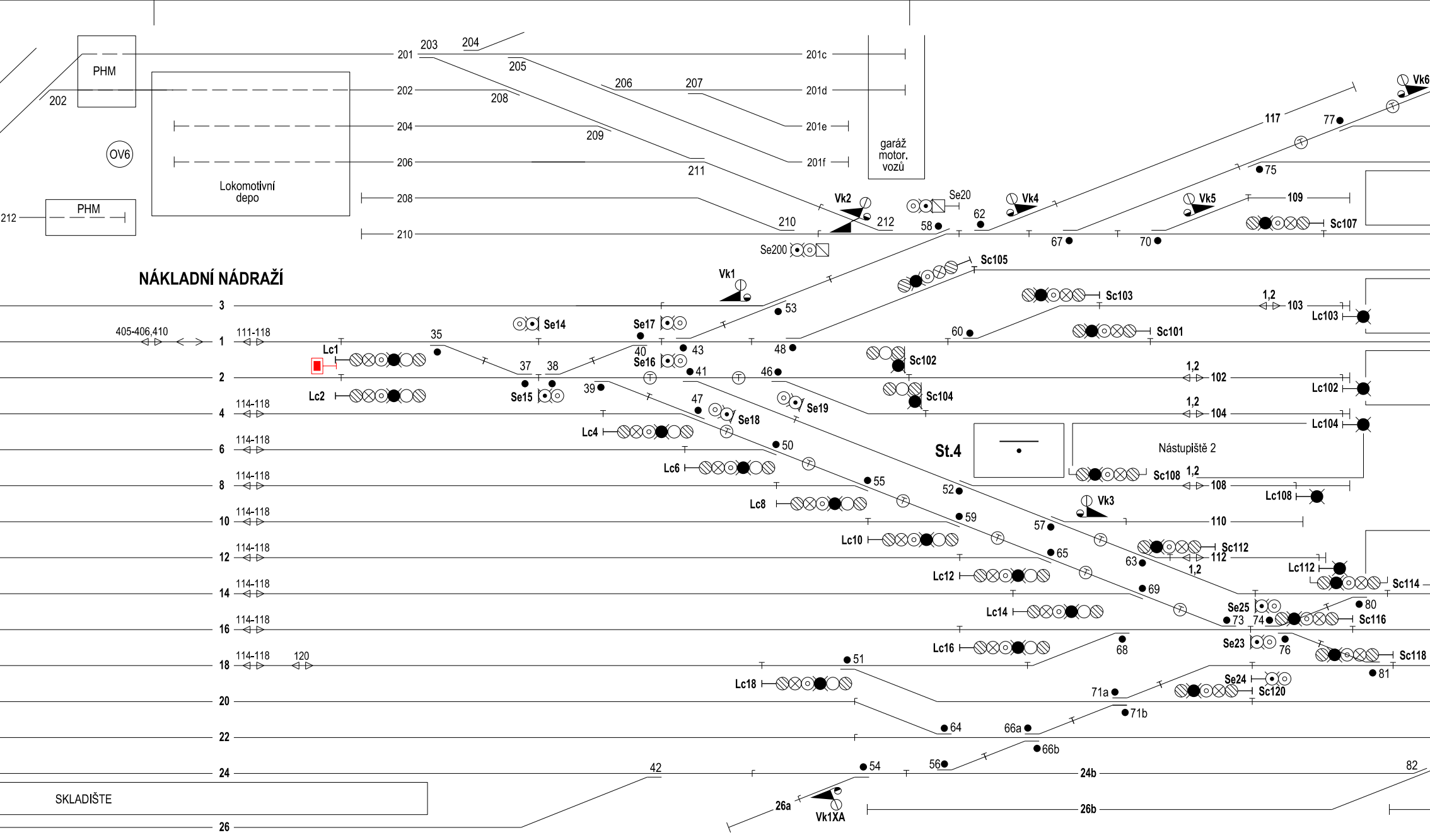
NÁKLADNÍ NÁDRAŽÍ
PHM
PHM
OV6
Lokomotivní depo
garáž motor. vozů
St.4
Nástupiště 2
SKLADIŠTE
201
202
203
204
205
206
207
208
209
210
211
212
201c
201d
201e
201f
3
1
2
4
6
8
10
12
14
16
18
20
22
24
26
24b
26b
26a
405-406,410
111-118
114-118
120
1,2
102
103
104
108
109
110
112
117
Lc1
Lc2
Lc4
Lc6
Lc8
Lc10
Lc12
Lc14
Lc16
Lc18
Lc102
Lc103
Lc104
Lc108
Lc112
Sc101
Sc102
Sc103
Sc104
Sc105
Sc107
Sc108
Sc112
Sc114
Sc116
Sc118
Sc120
Se14
Se15
Se16
Se17
Se18
Se19
Se20
Se200
Se23
Se24
Se25
Vk1
Vk1XA
Vk2
Vk3
Vk4
Vk5
Vk6
35
37
38
39
40
41
42
43
46
47
48
50
51
52
53
54
55
56
57
58
59
60
62
63
64
65
66a
66b
67
68
69
70
71a
71b
73
74
75
76
77
80
81
82

Název	Poloha km
Sc4	159,649
Sc6	159,661
Sc8	159,605
Sc10	159,577
Sc12	159,560
Sc14	159,541
Sc16	159,543
Sc18	159,556

Název	Poloha km
Lc1	159,825
Lc2	159,825
Lc4	159,994
Lc6	160,000
Lc8	160,034
Lc10	160,058
Lc12	160,088
Lc14	160,113

Název	Poloha km
Lc16	160,087
Lc18	160,028
Sc101	160,167
Sc102	160,072
Sc103	160,150
Sc104	160,080
Sc105	160,104
Sc107	160,243

Název	Poloha km
Sc108	160,135
Sc111	160,285
Sc112	160,176
Sc114	160,275
Sc116	160,265
Sc118	160,281
Sc120	160,234
Lc102	160,256

Název	Poloha km
Lc103	160,256
Lc104	160,276
Lc108	160,251
Lc112	160,176

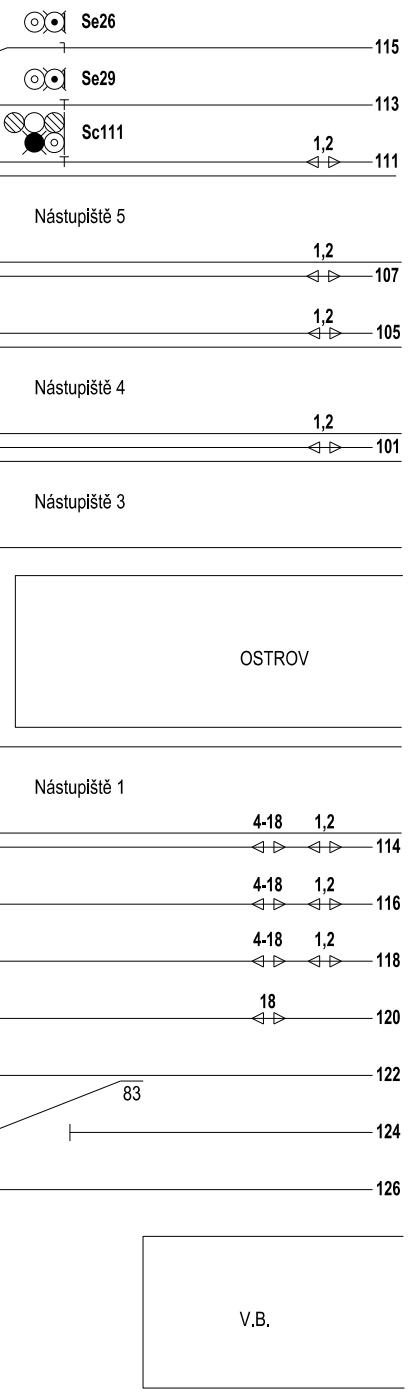
Se26
115
Se29
113
Sc111
1,2
111
Nástupiště 5
1,2
107
1,2
105
Nástupiště 4
1,2
101
Nástupiště 3
OSTROV
Nástupiště 1
4-18
1,2
114
4-18
1,2
116
4-18
1,2
118
18
120
122
83
124
126
V.B.

Zhotovitel

Společnost
VALBEK-PRODEX

Valbek

Valbek Prodex
Valbek&Prodex, spol. s r.o.
Rusovská cesta 16, 851 01 Bratislava

Č. změny	Zdůvodnění změny	Datum	Podpis	Číslo soupravy

Investor

SPRÁVA ŽELEZNIC

Správa železnic, státní organizace
Dlážděná 1003/7
110 00 Praha 1 - Nové Město

Odpov. projektant stavby	Ing. Aleš Sršeň	
Odpov. projektant PS, SO, části	Ing. Marcel Caltík	
Vypracoval	Ing. Petr Benedikt	
Technická kontrola	Ing. Marcel Caltík	

Zpracovatel přílohy

Valbek

Valbek, spol. s r.o.
V Olšinách 2300/75, 100 00 Praha 10
tel.: +420 221 592 050
e-mail: info@valbek.cz

Přestavba propustku v km 159,434 trati Stará Paka - Liberec na podchod

PS 11-01-11 Přeložky kabelů zab. zařízení

Situační schéma - stavební postup č.1

Zak. číslo zhotov.	20PH61013
Datum	11/2021
Stupeň	PDPS
Měřítko	-
Část	Příloha
D.1.1.1.1	2.0202

DOKUMENT LZE UŽÍVAT POUZE DLE USTANOVENÍ PŘÍSLUŠNÉ SMLOUVY O DÍLO, ŽÁDNÁ JEHO ČÁST NEMŮŽE BÝT DLE ZÁKONA č.121/2000 Sb. (autorský zákon) KOPÍROVÁNA NEBO JINÝM ZPŮSOBEM ROZŠIŘOVÁNA BEZ SOUHLASU PRODEX spol. s r.o., organizační složka